



INDICADORES SOCIO ECONÓMICOS

GENERAL URBANO / VALLEDUPAR, CESAR.

INVESTIGACIÓN HECHA POR: AGORA SAS



2012 - 2013

www.agora-sas.com

MÓDULO DE CONSULTA EN LÍNEA

[https:// esoecova2012.agora-sas.com](https://esoecova2012.agora-sas.com)





EQUIPO DE INVESTIGACIÓN

DIR CIENTÍFICO

JOSE LUIS BUSTOS REALES

JEFE DE SISTEMA

EXEL AVENDAÑO

DIR. INVESTIGACIÓN INFANCIA Y ADOLESCENCIA

YISELA LOZANO MONTERO

DIR. UNVESTIGACION ADULTOS EN EDAD PRODUCTIVA

MARY LILIANA TAVERA

DIR. INVESTIGACIÓN TERCERA EDAD

LESBI LORA

DISEÑO GRÁFICO - DIAGRAMACIÓN Y FOTOGRAFÍA

MICHAEL MARTELO DÍAZ

COLABORADORES

ZONA RURAL

DRA MANUELA SANIN MARTINEZ

BARRIOS SUB-NORMALES

CORONEL LUIS COGOLLOS

JEFE COORDINADOR DE CAMPO

PEDRO FLÓREZ GUERRA

INGENIERO DE APOYO

JAIME JARAMILLO VELEZ

INGENIERA APOYO

HAYSEL RODRÍGUEZ ACUÑA

JEFE DIGITACIÓN

ANTONIO MURCIA

COORDINADOR DE CAMPO APOYO

GUSTAVO DÍAZ ARZUAGA





Valledupar es una ciudad en forma de un ala de mariposa, posada suavemente sobre la margen occidental del Río Guatapurí...

LEONARDO MAYA AMAYA

ÍNDICE

INTRODUCCIÓN	8
INDICADORES SOCIOECONÓMICOS	11

INTRODUCCIÓN

El municipio de Valledupar está conformado por 6 zonas geográficas:

Zona Norte: consta de 5 corregimientos y 42 veredas.

Corregimientos: Atanquez, Guatapurí, Chemesquemena, La Mina, Los Haticos.

Zona Nororiental: 10 corregimientos y 4 veredas

Corregimientos: Guacoche, Guacochito, La Vega arriba, Los Corazones, El Jabó, Las Raíces, El Alto la Vuelta, Badillo, Patillal y Río Seco.

Zona Suroriental: 2 corregimientos y 13 veredas.

Corregimientos: Aguas Blancas y Valencia de Jesús.

Zona Sur: 4 corregimientos y 15 veredas.

Corregimientos: Guaimaral, Caracolí, Los Venados, El Perro.

Zona Suroccidental: 2 corregimientos y 30 veredas.

Corregimientos: Mariangola y Villa Germania.

Zona Noroccidental: 2 corregimientos y 21 veredas.

Corregimientos: Sabana Crespo y Azúcar Buena.

cidir la fundación de Valledupar con su día (6 de enero).

La ciudad al Norte limita con los departamentos de Magdalena y la Guajira; Por el Sur con los municipios de San Diego, La Paz y el Paso; Por el Este con la Guajira y los municipios de San Diego y la Paz; Por el Oeste con el Magdalena y los municipios de Bosconia y el Copey.

Valledupar, fundada en 1.544 es la capital del departamento del Cesar. Está ubicada en las estribaciones de la Sierra Nevada de Santa Marta a la margen del río Guatapurí. Es conocida internacionalmente como la Ciudad de los Santos Reyes y Capital Mundial del Vallenato. Es una ciudad joven, como podrá verificarse a lo largo del presente estudio.

EL portal <http://www.valledupar-cesar.gov.co> señala que la Ciudad de los Reyes del Valle de Upar. Nombre original con el cual se conoció desde sus orígenes-, fue fundada inicialmente el primero de octubre de 1544, por el capitán Francisco Salguero, quien sin mandato oficial alguno, decidió establecer a orillas del río Guatapurí, en las tierras de los indios Eupari –parcialidad perteneciente a la tribu Chimila -, una población que sirviera de enlace en la ruta que de Santa Marta, seguía hacía el Río Grande de la Magdalena, por la vía de La Ramada y Río de el hacha. Ese acto generó disputas por la autoría, caso que más tarde fue llevado a la audiencia de Santo Domingo sin que se produjera un pronunciamiento formal o legal, razón por la cual y debido a las diferencias presentadas, se dio la negativa de reconocimiento de dicha fundación al Capitán Salguero.

El portal Wikipedia reporta que Valledupar debe su nombre al accidente geográfico donde se encuentra edificada la ciudad, el valle del río Cesar, que corre hacia el sur entre la Sierra Nevada de Santa Marta y la Serranía de Perijá para desembocar en el río Magdalena, y Eupari, nombre del cacique de la etnia chimila que gobernaba la región para la época en que arribó el capitán Francisco Salguero, conquistador español que denominó en su honor la zona. El nombre fue posteriormente abreviado por escribanos y conquistadores a lo largo de la época colonial española como Valle D'Upar hasta oficializarse el nombre de Valledupar. Los monjes capuchinos fueron quienes bautizaron la ciudad con el nombre de Ciudad de los Santos Reyes del Valle de Upar, establecido así en honor de los Reyes Magos, por coincidir la fundación de Valledupar con su día (6 de enero).

Así mismo, ese portal agrega que en cuanto a su economía, actualmente la ciudad de Valledupar empieza a diversificarse mediante la apertura de nuevas perspectivas distintas a la tradicional vocación agropecuaria de gran validez histórica.

Desde la creación del departamento del Cesar y la designación de la ciudad como su capital, el desarrollo económico de la nueva ciudad creció hasta alcanzar niveles nunca más logrados, que en materia agropecuaria logró consolidarse como el primer productor nacional de algodón y la segunda cabaña bovina más grande del país después de Córdoba; esta situación generó nuevas inversiones y un bienestar realmente palpable. Hacia mediados de los años 90, la ciudad al igual que el resto del país se sume en una profunda crisis económica. La caída del negocio del algodón, la violencia generalizada y el arribo a la ciudad de un gran número de desplazados y de desmovilizados forzaron que la ciudad empezara a abrir nuevos horizontes en materia de sustento no sin gran dificultad.

La enciclopedia virtual indica que en el tema de desarrollo urbano, la ciudad de Valledupar se encuentra asentada sobre una planicie del piedemonte de la vertiente suroriental de la Sierra Nevada de Santa Marta. El casco urbano tiene una longitud norte-sur de 8.3 km y este-oeste de 6.2 km. La ciudad se ha desarrollado desde sus inicios hacia el occidente, el norte y el sur, siendo limitada al oriente por el río Guatapurí. Se observa una densidad poblacional moderada derivada de una mancha urbana relativamente grande, esto se debe en parte a la poca implementación de edificaciones de altura, pues son pocos los edificios de más de 5 pisos en la ciudad debido a que Valledupar está orientada para crecer de manera horizontal, dado que el Plan de Ordenamiento Territorial (POT) vigente, solo permite en esta ciudad construcciones hasta de nueve pisos, en la actualidad el POT está siendo rediseñado y este aspecto será tomado en cuenta con el fin de permitir a los inversionistas la construcción de nuevas edificaciones de altura. 6, con próxima expedición de nuevo POT, orden dada en el despacho de la alcaldía municipal en julio de 2012. 7

Según el POT, que vio la luz en 1999, a partir de esa fecha la edificación más alta que se construya en la capital del Cesar no debe sobrepasar los nueve pisos, y más aún, solo en algunos sectores denominados 'Área de actividades especiales comercial'. Es por ello que algunos inversionistas que han intentando construir en la ciudad han reversado sus proyectos. La construcción más alta de Valledupar es el edificio de la Caja Agraria que tiene 14 pisos.

A través de los últimos 72 años, el pequeño pueblo de 3.200 habitantes que fue Valledupar en 1938, pasó a alojar una población de 338.000, lo que significa que durante el mismo período, la capital del Cesar se multiplicó por más de 100 veces, cifra no alcanzada por ninguna otra ciudad colombiana durante el siglo XX.

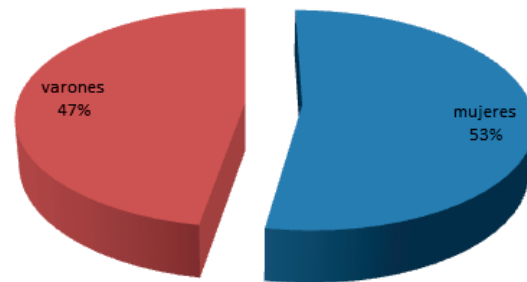
INDICADORES SOCIOECONÓMICOS



VALLEDUPAR



INTRODUCCIÓN



Fuente de información: Ágora S.A.S

El municipio de Valledupar cuenta con un consolidado poblacional de 411.586 personas, de las cuales un 52,8% son de género femenino, es decir unas 217.317 mujeres y un 47,2% de género masculino lo que serían unas 194.268 personas, distribuidas en zona urbana y zona rural. En el estudio se identificaron 197 barrios, de los cuales 187 son barrios legalizados, 10 son sub normales a la margen derecha del Rio Guatapurí; tres grandes invasiones y por lo menos media docena más de invasiones a pequeña escala.

La distribución del municipio en cuanto a edades (menores de 18 años, adultos en edad productiva y tercera edad) está dada de la siguiente manera:

Menores de 18 años: 139.939 (34,6 %)

Adultos en Edad Productiva: 238.720 (58 %)

Tercera Edad: 32.515 (7,9%)

Distribución por Grupos Etáreos		
Menores de 18 Años	139.939	34,60%
Adultos Edad Productiva 2	38.720	58,00%
Tercera Edad 3	2.515	7,90%

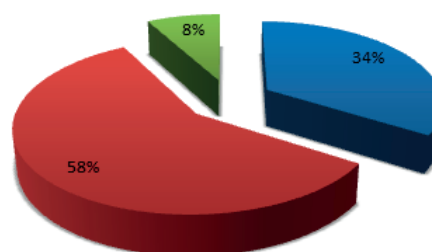
Fuente de información: Ágora S.A.S



Fotografía: Agora S.A.S

GRUPO ETAREOS

■ Menores ■ Adultos Edad productiva ■ Tercera Edad



Menores de 0 – 6		
Femenino	24.635	48,90%
Masculino	25.743	51,10%

Fuente de información: Ágora S.A.S

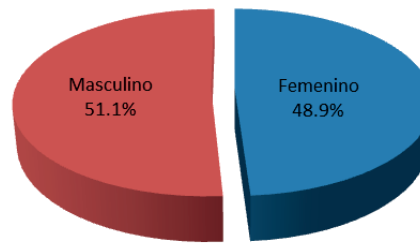
La distribución por género del primer segmento poblacional, es decir, los menores de edad, es así:

No hay criterio unificado en el concepto de Primera Infancia en las entidades internacionales, por eso nos acogemos a la ley Colombiana. Por ejemplo según la OMS, se considera primera infancia desde el periodo prenatal hasta los 8 años, según la ley Colombiana, considera primera infancia la etapa que va desde los 0 hasta los 6 años de edad, en esta investigación nos acogemos a lo que dice nuestra ley.

De 0 a 6 años, lo que el código de la infancia y adolescencia considera Primera Infancia, y que engloba a 50.378 niños (36% de todos los menores de 18), se divide así:

48,9% (24.635) son de género femenino.

51,1% (25.743) son de género masculino.



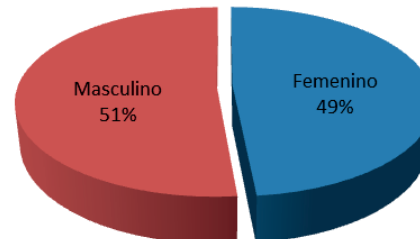
Menores de 7 – 11		
Femenino	19.194	48,50%
Masculino	20.381	51,50%

Fuente de información: Ágora S.A.S

De 7 a 11 años, lo que se considera Edad Escolar, y que contiene el 28,2% de los menores es decir, 39.575 personas, la distribución es de la siguiente manera:

48,5% (19.194) son de género femenino.

51,5% (20.381) son de género masculino.



Menores de 12 – 17		
Femenino	24.717	49,60%
Masculino	25.111	50,40%

Fuente de información: Ágora S.A.S

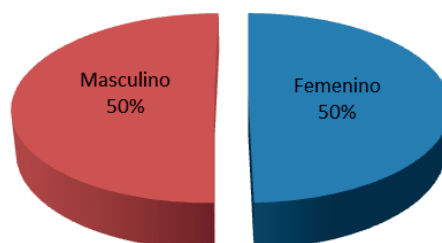
Entre los 12 y los 17 años, lo que se denomina Adolescencia, se encuentran el 35,6% de los menores de edad, lo que significa que en este segmento poblacional hay unas 49.832 personas, distribuidas así:

49,6% (24.717) son de género femenino.

50,4% (25.111) son de género masculino.



Encuesta hecha por Agora SAS.



Adultos en Edad Productiva		
Femenino 1	30.341	54,60%
Masculino	108.379	45,40%

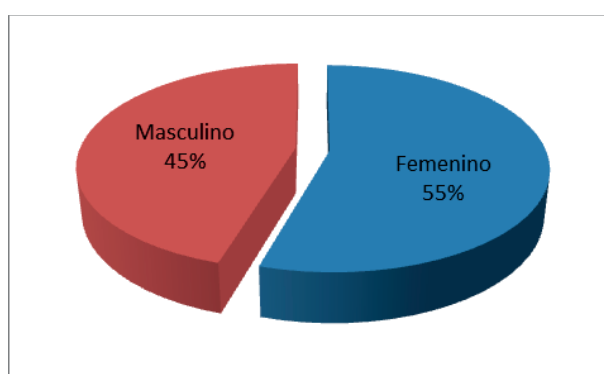
Fuente de información: Ágora S.A.S

En cuanto a Adultos en Edad productiva, se encuentran 238.720, que representan el segmento más grande de la población con el 58%, siendo la distribución por género la siguiente:

- 54,6 (130.341) son de género femenino.
- 45,4% (108.379) Son de género masculino.



Fotografía: Agora S.A.S

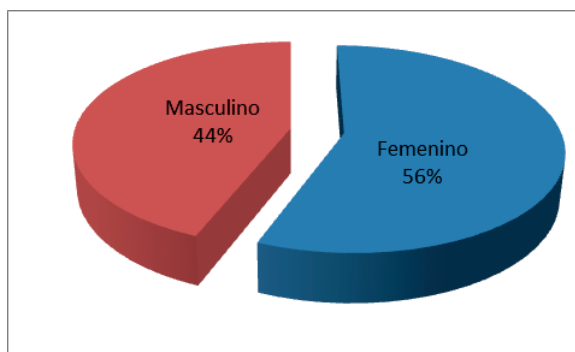


Fuente de información: Ágora S.A.S

En esta tabla y su gráfica comienza a evidenciarse que a pesar de que nacen más varones que niñas, sobreviven más niñas que varones, esto debido a factores múltiples, que tienen que ver con que los varones tienden a involucrarse en actividades más peligrosas, como riñas callejeras, conducción de vehículos a velocidades peligrosas, mayor consumo de licor, y la violencia misma del conflicto armado y las actividades de las bacrim, que como es sabido, son integradas mayoritariamente por varones.



Encuesta hecha por Agora SAS.



Tercera Edad		
Femenino	18.413	55,80%
Masculino	14.372	44,20%

Fuente de información: Ágora S.A.S

Ahora bien, el segmento poblacional de la tercera edad que con 32.515 personas hacen con el 7.9% la parte más estrecha de la pirámide poblacional, se observa una distribución de la siguiente manera:

- 55,8% (18.413) Son de género femenino.
- 44,2% (14.372) Son de género masculino.



Fotografía: Agora S.A.S

VALLEDUPAR SOCIO ECONOMICO

El portal oficial de la Fundación Festival de la Leyenda Vallenata, señala que desde la década de los sesenta y dado a su empuje Valledupar fue considerada la Ciudad Piloto de Colombia y mantuvo durante finales del 70 y principios de los 80 la tasa más alta en construcción a nivel nacional. La ganadería ocupa, tradicionalmente, el primer renglón como fuente de riqueza, de allí que su Feria Ganadera haya alcanzado fama internacional.

La agricultura es uno de los principales renglones de producción, debido a la alta calidad de sus tierras. Según los estudios realizados por distintas comisiones técnicas, las mejores tierras aprovechables para la agricultura de la Costa Norte colombiana, están en el valle del río Cesar. Igual concepto emitió el Banco Internacional de Construcción y Fomento, luego de realizar un informe de factibilidad para inversiones en la zona. En las décadas de 1950 a 1970 la región del Valle del Cacique Upar se constituyó en el primer productor de algodón del país con 150.000 hectáreas cultivadas. Otro de los cultivos principales son el arroz, el sorgo y la palma africana.

Para la comercialización de los productos agrícolas propios y provenientes de otros lugares, la ciudad cuenta con una central de Abastos y una Plaza de Mercado.

De igual modo, la enciclopedia virtual Wikipedia reporta que Valledupar, oficialmente Ciudad de los Santos Reyes del Valle de Upar o Valle del Cacique Upar, es una ciudad colombiana, capital del departamento del Cesar. Es la cabecera del municipio homónimo, el cual tiene una extensión de 4 493 km², y está conformado por 25 corregimientos y 102 veredas.



Fotografía: Agora S.A.S

Está ubicada al nororiente de la Costa Caribe colombiana, a orillas del río Guatapurí, en el valle del río Cesar formado por la Sierra Nevada de Santa Marta al Oeste y la serranía del Perijá al Este.

La ciudad es un importante centro para la producción agrícola, agro-industrial y ganadera en la región comprendida entre el norte del departamento del Cesar y el sur del departamento de La Guajira. También es uno de los principales epicentros musicales, culturales y folclóricos de Colombia por ser la cuna del vallenato, género musical de mayor popularidad en el país y actualmente símbolo de la música colombiana. Anualmente atrae a miles de visitantes de Colombia y del exterior durante el Festival de la Leyenda Vallenata, máximo evento del vallenato.

Actualmente la ciudad de Valledupar empieza a diversificar su economía abriendo nuevas perspectivas distintas a la tradicional vocación agropecuaria de gran validez histórica. Desde la creación del departamento del Cesar y la designación de la ciudad como su capital, el desarrollo económico de la nueva ciudad creció hasta alcanzar niveles nunca más alcanzados, que en materia agropecuaria logró consolidarse como el primer productor nacional de algodón y la segunda cabaña bovina más grande del país después de Córdoba; trayendo consigo nuevas inversiones y un bienestar realmente palpable. Hacia mediados de los años 90, la ciudad al igual que el resto del país se sume en una profunda crisis económica que a pesar de grandes dificultades y falencias administrativas se logra superar sino completamente en gran parte. La caída del negocio del algodón, la violencia generalizada y el arribo a la ciudad de un gran número de desplazados forzaron que la ciudad empezara a abrir nuevos horizontes en materia de sustento no sin gran dificultad.



Encuesta hecha por Agora SAS.

En lo que tiene que ver con la Agroindustria, Valledupar al igual que los demás municipios del departamento, buscan el desarrollo principalmente en proyectos agroindustriales. Es importante la industria lechera, de la cual se destacan las empresas Dairy Partners Americas - DPA (Antiguo Cicolac), Coolesar, Klaren's y Lácteos La Primavera.

La economía municipal gira alrededor del sector ganadero. La ganadería es de tipo extensivo. La ganadería del Cesar es resultado del cruce de tipos criollos con el cebú. La región es productora de carne y de leche. Otros productos agrícolas importantes son el algodón y el arroz.

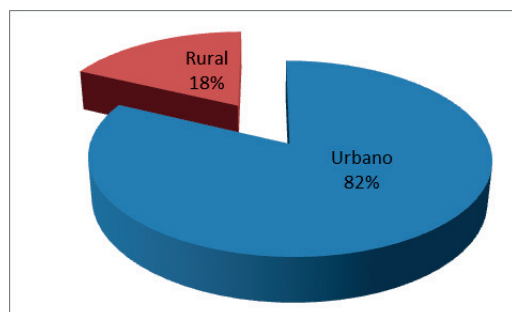


Encuesta hecha por Agora SAS.

VALLEDUPAR POR VIVIENDA

El municipio cuenta con un promedio de 4,34 habitantes en su zona urbana (348.459 habitantes) y de 3,6 en la zona rural (63.127 habitantes). Esto es:

- 100% 97.777 unidades de vivienda.
- 84,66% (80.290) Urbano.
- 15,34% (17.487) Rural.



Valledupar por Viviendas		
Urbano	80.290	84,66%
Rural	17.487	15,34%

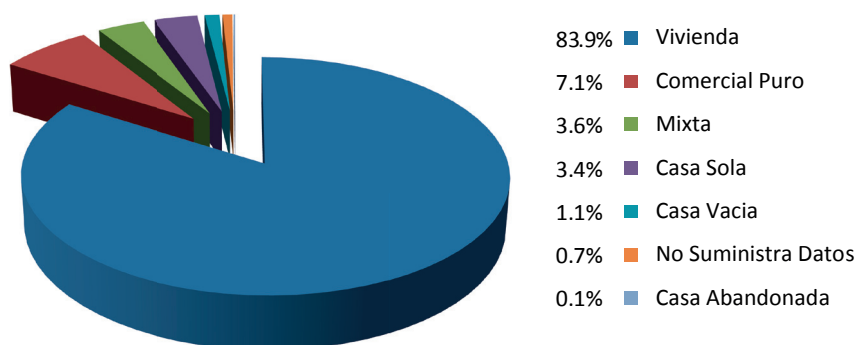
Fuente de información: Ágora S.A.S

Esto significa que en su inmensa mayoría, es decir el 87% de los habitantes del municipio se aglutinan en el casco urbano, lo cual se entiende porque siendo esta la cabecera departamental, las condiciones generales de vida son más favorables, y se observa una tenencia a la disminución de la población rural con respecto a estudios anteriores, lo cual se explica más adelante al analizar las condiciones generales de infraestructura del municipio.



Encuesta hecha por Agora SAS.

USOS DE LA VIVIENDA URBANA



Fuente de información: Ágora S.A.S

La gráfica indica que de las 80.290 viviendas que hay en el casco urbano del municipio, el 83.9%, es decir 67.361 unidades de vivienda se dedican exclusivamente a habitación como tal sin establecimiento comercial asociado.

El 3.6% de las viviendas se encuentran en la categoría de Vivienda Mixta, lo que significa que en unas 2.923 unidades residenciales, además de vivir allí, los habitantes tienen algún tipo de negocio, ya sea formal o informal, tales como una tienda, una zapatería, una venta de minutos o venta de combustible de contrabando, que será revisado más adelante.

Un 3.4% de las viviendas se encontraban solas en el momento de la visita de los encuestadores, y esto ocurrió especialmente en sectores de clase media, en los que frecuentemente la pareja trabaja mientras los menores están en los establecimientos educativos donde generalmente reciben la alimentación. Esto equivale a unas 2.720 unidades de vivienda, en las que con un promedio de 4,34 habitantes por vivienda para el casco urbano, se estará hablando de unas 11.804 personas.



Encuesta hecha por Agora SAS.

Con el 0.7%, en especial en los barrios de estratos más altos, se negaron a suministrar datos, ya sea porque las personas que atendieron eran de servicio doméstico, o por razones de seguridad.

El 0,1% de las casas identificadas se encontraban en estado de abandono, es decir, unas 80 viviendas abandonadas.

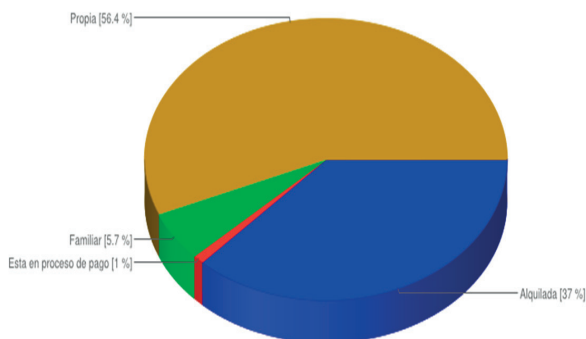
En los barrios de Valledupar, también se encontró un 1.1% de las unidades residenciales se encuentran vacías, lo que podría representar la oferta de vivienda en arriendo del municipio, es de anotar que este estadígrafo no contempla las urbanizaciones que se encuentran en proceso de construcción sino de casas dentro de los barrios, que ya han sido usadas.

El 7.1% de las unidades de vivienda abordadas se reportan como establecimientos comerciales puros, es decir que allí funcionan negocios, pero no habita persona alguna. Esta cifra equivale a 5.705 establecimientos comerciales.



Encuesta hecha por Agora SAS.

PROPIEDAD DE LA VIVIENDA URBANA



ESTADO DE VIVIENDA	
Alquilada	37%
Esta en proceso de pago	1%
Familiar 5	.7%
Propia	56.4%

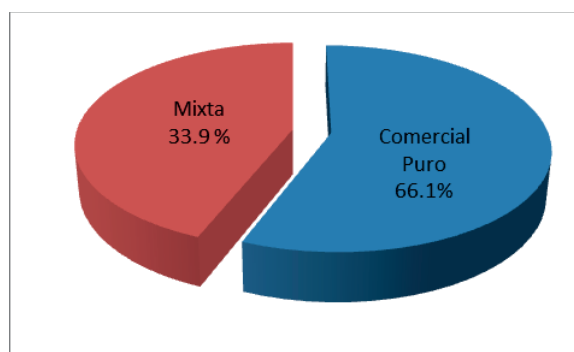
Fuente de información: Ágora S.A.S

Lo que la tabla y su gráfica muestran es que hay un gran porcentaje de viviendas en condiciones de alquiler, ya que el 37% que representa 28.031 casas en arriendo en el municipio en la actualidad. Se reportan como propias 42.768 unidades residenciales (56.4%), en usufructo familiar, esto es, que viven en casas de familiares sin el pago de un arriendo el 5.7%, que representa 4.291 viviendas. Esto contrasta con el proceso de pago, que se reporta solo en un 1%, que serían unas 756 viviendas.



Encuesta hecha por Agora SAS.

VIVIENDA COMERCIAL URBANA



COMERCIAL URBANA	
Comercial Puro	66.1%
Mixta	33.9%

Fuente de información: Ágora S.A.S

De las viviendas que hay en la ciudad de Valledupar, unas 11.642 se dedican a algún tipo de actividad comercial. De estas, el 66.1% son establecimientos comerciales puros, lo que alcanza los 5.705 establecimientos; mientras que viviendas en las que habitan las personas y además funciona un negocio, resta un 33.9%, es decir 2.923 unidades de vivienda.



Encuesta hecha por Agora SAS.

VIVIENDA COMERCIAL EXCLUSIVA URBANA

COMERCIAL PURO			
	Almac	1145	20.10%
	Bar	36	0.60%
	Bodega	171	3%
	Carpinter	48	0.80%
	Casa de citas	5	0.10%
	Clínica	34	0.60%
	Colegio o escuela	182	3.20%
	Consultorio	90	1.60%
	Estanco	88	1.50%
	Farmacia	80	1.40%
	Hospital	6	0.10%
	Hostal	9	0.20%
	Hotel	54	0.90%
	Motel	18	0.30%
	Otros	2575	45.10%
	Panader	57	1%
	Parqueadero	81	1.40%
	Reparacion tecnico	52	0.90%
	Restaurante	191	3.30%
	Sastrer	29	0.50%
	Taller	416	7.30%
	Tienda	320	5.60%
	Zapater	18	0.30%

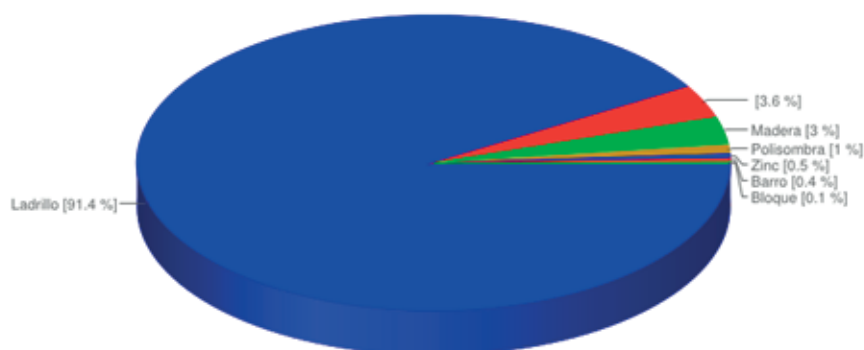
Fuente de información: Ágora S.A.S

VIVIENDA COMERCIAL MIXTA URBANA

Mixta		6	0.20%
Mixta	Almac	194	6.60%
Mixta	Bodega	28	1%
Mixta	Carpinter	35	1.20%
Mixta	Casa de citas	3	0.10%
Mixta	Clínica	2	0.10%
Mixta	Colegio o escuela	50	1.70%
Mixta	Consultorio	6	0.20%
Mixta	Estanco	33	1.10%
Mixta	Farmacia	10	0.30%
Mixta	Hotel	5	0.20%
Mixta	Otros	1115	38.10%
Mixta	Panader	31	1.10%
Mixta	Parqueadero	48	1.60%
Mixta	Reparacion tecnico	14	0.50%
Mixta	Restaurante	109	3.70%
Mixta	Sastrer	90	3.10%
Mixta	Taller	120	4.10%
Mixta	Tienda	1017	34.80%
Mixta	Zapater	7	0.20%

Fuente de información: Ágora S.A.S

MATERIAL PREDOMINANTE DE PAREDES VIVIENDA URBANA



G_MAT_PARED	count(G_MAT_PARED)	P
Ladrillo	73406	91.4%
Casa vacía	2928	3.6%
Madera	2374	3%
Polisombra 8	05	1%
Zinc 3	85	0.5%
Barro	349	0.4%
Bloque 4	3	0.1%
	80290	

Fuente de información: Ágora S.A.S

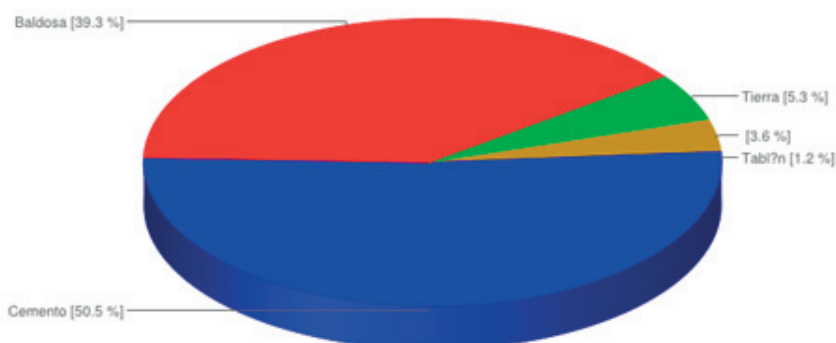
A partir de este momento del estudio se hablara de las viviendas que se consideran mixtas o vivienda exclusiva, la variable q aparece en el estudio la consideramos en el grupo de viviendas comerciales puras, viviendas vacías , solas o que no suministraron datos.

La tabla su gráfica revelan que Valledupar es, definitivamente, una ciudad de ladrillo, esto es algo que se hace evidente inclusive en los barrios de invasión, donde poco después de tomada la tierra por las vías de hecho, es frecuente observar casas rudimentarias, pero en este material. El 91.4% de las casas visitadas se encuentran construidas en ladrillo, y esto equivale a decir que 73.385 casas (prácticamente todo el casco urbano es de ladrillo), a lo anterior hay que agregarle que esta no es un pregunta que se le formula al encuestado, sino que los encuestadores en campo, de manera oficiosa observaban y consignaban el registro



Encuesta hecha por Agora SAS.

MATERIAL PREDOMINANTE DE PISOS VIVIENDA URBANA

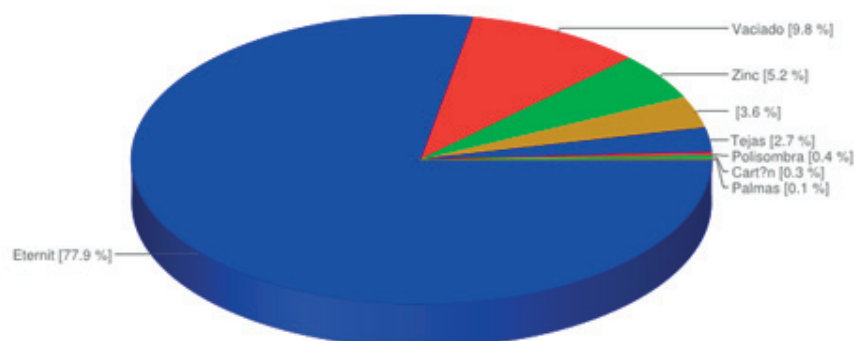


Material de Pisos		
Cemento	40539	50.50%
Baldosa	31573	39.30%
Tierra	4292	5.30%
otros	2928	3.60%
Tablón	581	.20%
8	0290	

Fuente de información: Ágora S.A.S

La tabla y su gráfica son muy específicas en otro tema de infraestructura: La ciudad de Valledupar es no solo de ladrillos, sino que sus pisos son de Cemento y Baldosa, en carta blanca, este dato significa que de las 80.290 unidades residenciales el 91% de ellas, es decir, 73.063 están cubiertas en lo que a pisos se refiere, de materiales tratados, y unas 4.255 unidades de vivienda se encuentran aun con material predominante de pisos en tierra.

MATERIAL PREDOMINANTE DE TECHOS VIVIENDA URBANA



	G_MAT_Techo	count(G_MAT_Techo)	P
	Eternit	62584	77.90%
	Vaciado	7865	9.80%
	Zinc	4184	5.20%
		2928	3.60%
	Tejas	2134	2.70%
	Polisombra	286	0.40%
	Cart?n	263	0.30%
	Palmas	46	0.10%
		80290	

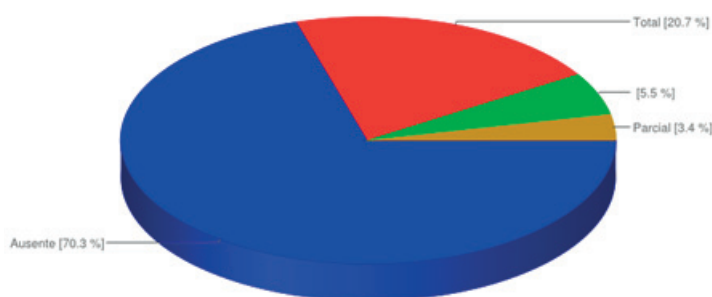
Fuente de información: Ágora S.A.S

La tabla y su grafica señalan que en el casco urbano de Valledupar es también de un material sólido, tal como el Vaciado que alcanza un llamativo 9,8% lo que es interesante, porque son 7.865 unidades de vivienda que tienen predominancia de este material, que está casi siempre asociado con edificaciones de tipo vertical; mientras que un significativo 77.9% se encuentra cubierto con eternit, lo cual representa 62.584 unidades de vivienda cubiertas por el Asbesto, material del que este estudio se ocupará posteriormente. Tejas de material basado en el cemento colado, son un 2.7%, esto es unas 2.134 residencias cubiertas por este material; mientras un 5.2% se cubre con Zinc, lo que representa 4.184 familias. La polisombra, el cartón y la palma no alcanzan la medida de un dígito, lo cual es consistente con lo que se viene reportando acerca de la calidad con la que las unidades de vivienda se levantan en la ciudad de Valledupar, que como se ha venido observando hasta el momento, es de cemento, ladrillo, eternit.



Estudio hecho por Agora SAS.

PRESENCIA / AUSENCIA DE CIELO RASO VALLEDUPAR URBANO



G_CIELO_RASO	count(G_CIELO_RASO)	P
Ausente	56479	70.30%
Total	16627	20.70%
otros	4444	5.50%
Parcial	2740	3.40%
	80290	

Fuente de información: Ágora S.A.S

Con un dato como el que arroja esta tabla con su gráfica, comienza a cambiar el panorama, ya que a la aparentemente bella cara estructural que le arrojan sus elevadísimos porcentajes de cemento, ladrillo y asbesto a la ciudad, se le debe añadir información relacionada con la forma en que interactúan los materiales de construcción de las viviendas con la salud humana. Así es.

La ausencia total de cielo raso en el 70.3% de las viviendas en la ciudad en su casco urbano implica que nada menos que 56.443 unidades de vivienda están habitadas por seres humanos expuestos a la acción permanente del asbesto sobre



Encuesta hecha por Agora SAS.

sobre sus organismos. Es imprescindible que este informe haga un análisis de lo que esto significa...

De acuerdo con el reporte web del Instituto Nacional de Cáncer de los Estados Unidos de Norte América, Asbesto es el nombre que se da a un grupo de minerales de origen natural que existen en el medio ambiente como manojos de fibras que pueden separarse en hilos delgados y duraderos. Estas fibras son resistentes al calor, al fuego y a las sustancias químicas y no conducen electricidad. Por estas razones, el asbesto se ha usado extensamente en muchas industrias.

Químicamente, los minerales del asbesto son compuestos de silicato, lo que significa que contienen átomos de silicio y de oxígeno en su estructura molecular.

Los minerales de asbesto se dividen en dos grupos principales: asbesto serpentina y asbesto anfíbólico. El asbesto serpentina incluye el mineral crisólito, el cual tiene fibras largas, rizadas, que se pueden entrelazar. El asbesto crisólito es el que se ha usado mucho en aplicaciones comerciales. El asbesto anfíbólico incluye la actinolita, tremolita, antofilita, crocidolita y amosita. El asbesto anfíbólico tiene fibras rectas como agujas que son más quebradizas que las fibras del asbesto serpentina y tienen más limitación para poderse trabajar.


De acuerdo con el pre citado instituto norteamericano, es posible que la gente esté expuesta al asbesto en su trabajo, en



Encuesta hecha por Agora SAS.

su localidad o en sus hogares. Si los productos que contienen asbesto se sacuden, fibras pequeñas de asbesto se desprenden en el aire. Cuando se inhalan las fibras de asbesto, es posible que se alojen en los pulmones y que permanezcan ahí por mucho tiempo. Con el tiempo, las fibras pueden acumularse y causar cicatrices e inflamación, lo cual puede dificultar la respiración y llevar a serios problemas de salud.

El asbesto, (continúa la institución norteamericana), ha sido clasificado como un cancerígeno humano reconocido (sustancia que causa cáncer) por el Departamento de Salud y Servicios Humanos de los Estados Unidos, por la Oficina de Protección Ambiental y por la Oficina Internacional para la Investigación del Cáncer. Según las investigaciones, la exposición al asbesto puede incrementar el riesgo de cáncer de pulmón y mesotelioma (cáncer poco común del revestimiento delgado del pecho y del abdomen). Aunque es un cáncer raro, el mesotelioma es el tipo de cáncer asociado más comúnmente con la exposición al asbesto. Además del cáncer de pulmón y mesotelioma, algunas investigaciones sugieren que existe una relación entre la exposición al asbesto y el cáncer colorrectal y gastrointestinal, así como un riesgo mayor de padecer cáncer de garganta, de riñón, esófago y vesícula biliar. Sin embargo, cabe anotar que estas no son conclusiones definitivas sino objeto de actual investigación, ya que las pruebas no son contundentes.



Estudio hecho por Agora SAS.

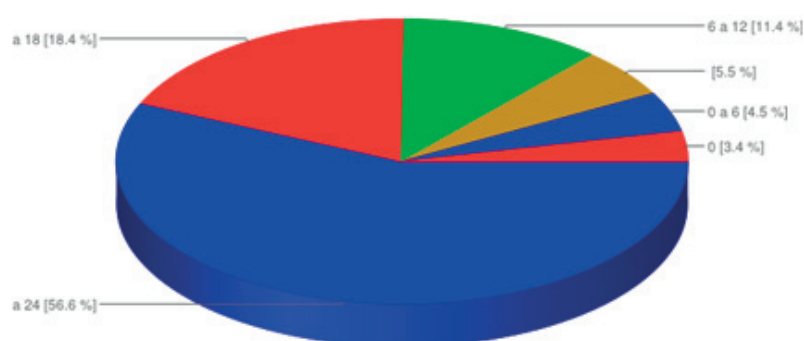
La exposición al asbesto puede también aumentar el riesgo de asbestosis (enfermedad inflamatoria que afecta los pulmones y causa dificultad para respirar, tos y daño permanente al pulmón) y otros trastornos no cancerosos de la pleura y de los pulmones, incluso las placas pleurales (cambios en las membranas que rodean el pulmón), el engrosamiento de la pleura y los derrames pleurales benignos (acumulación anormal de líquido entre las capas delgadas de tejido que revisten el pulmón y la pared de la caja torácica). Aunque las placas pleurales no preceden al cáncer de pulmón, existen pruebas que sugieren que las personas con enfermedad de la pleura causada por la exposición al asbesto pueden tener un riesgo mayor de cáncer de pulmón.

Así las cosas, lo que queda claro es que de esas 56.443 unidades de vivienda en condiciones de ausencia total de cielo raso, se encuentran con un promedio de 4,34 habitantes por cada una, unos 84.757 niños y niñas se encuentran en este riesgo; del mismo modo, 142.077 adultos en edad productiva y 19.351 de la tercera edad.



Encuesta hecha por Agora SAS.

HORAS DE CONEXIÓN EFECTIVA AL ACUEDUCTO URBANO



	G_ACUEDUC	count(G_ACUEDUC)	P
	18 a 24	45477	56.60%
	12 a 18	14804	18.40%
	6 a 12	9187	11.40%
	otro	4444	5.50%
	0 a 6	3642	4.50%
	0	2736	3.40%
		80290	

Fuente de información: Ágora S.A.S

Esta parte del estudio es interesante, en la medida en que al compararse con el estudio realizado hace dos años, se observan cambios que ameritan un análisis. Si se suman los reportes de conexión al acueducto, se observará que la cobertura total es prácticamente la misma, es decir, de un 86.4%, sin embargo, mientras en el estudio anterior el 79% de la población reportaba recibir el servicio de acueducto efectivamente entre 18 y 24 horas al día, en la presente investigación socio demográfica, esta cifra decrece hasta un 56.6%.



Encuesta hecha por Agora SAS.

Esto significa que de las 80.290 unidades de vivienda del casco urbano, 45.444 esto es, 197.227 personas disfrutan de la conexión al acueducto de manera permanente, pero 22.4% menos que hace 2 años.

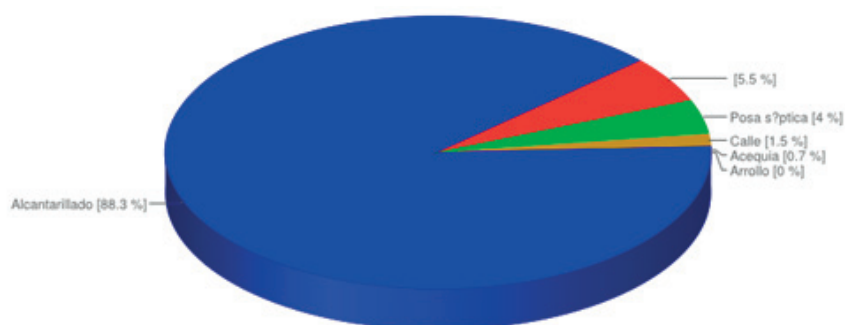
En lo que tiene que ver con horas efectivas de conexión al acueducto entre 12 y 18, se observa que esta cifra aumentó con respecto al anterior estudio, en otras palabras, pasó de 12% a 18.4%. Esta cifra implica que hay 14.773 unidades de vivienda que cuentan con una conexión efectiva entre un 75% del día y un 50%. Lo anterior representa 64.116 personas.

El número de hogares que tienen una conexión efectiva inferior a la mitad del día (6 a 12 horas) pasó de 5% a 11.4% es decir más del doble de las viviendas identificadas en el estudio anterior. En cifras reales, esto significa que hay en la actualidad 9.153 unidades de vivienda en esta situación o en otras palabras, 39.724 personas con un acceso limitado al líquido vital.

Otro tanto sucede con las viviendas que tienen una conexión efectiva entre ninguna y 6 horas, que pasa de 4% en el estudio anterior a 10% estas serían 8.029 unidades de vivienda con menos de un 25% de cobertura al día, 34.845 hombres mujeres y niños en la condición.

Y un dato nuevo que surge es que mientras en el estudio anterior ninguna unidad de vivienda reportó carencia absoluta de conexión al servicio de acueducto, en esta investigación surge un 3.4% que reporta cero horas de servicio, esto es 2.729 unidades de vivienda en la condición de ausencia del servicio, que representa a 11.843 personas, hombres mujeres y niños.

CONEXIÓN EFECTIVA A ALCANTARILLADO URBANO



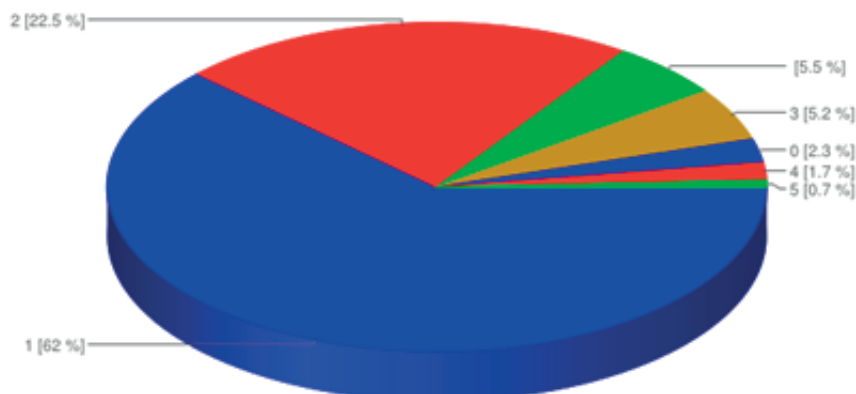
G_AGUAS_RESID	count(G_AGUAS_RESID)	P
Alcantarillado	70872	88.30%
otros	4444	5.50%
Poza séptica	3211	4%
Calle	1237	1.50%
Acequia	522	0.70%
Arrollo	4	0%
	80290	

Fuente de información: Ágora S.A.S

En esta parte del estudio, es también llamativo frente al anterior, que la cobertura en alcantarillado se reduce de un 94% en 2010 a un 88,3 % a la fecha. En ese mismo orden de ideas, la utilización de pozas sépticas para el manejo de aguas residuales aumenta de un 3,53% a un 4%. El vertimiento en acequias se reduce a la mitad: de 1,43% a 0,7% y el vertimiento a la calle y arrollos pasó de medio dígito (0,5) a 1,5%. La explicación a estas reducciones más plausible es que la ciudad ha aumentado aceleradamente en infraestructura de vivienda, tanto legal como de invasión.

Más, aún así las cosas, la ciudad de Valledupar presenta una cobertura casi total de alcantarillado, ya que de las 80.290 unidades de vivienda, 79.005 reciben el servicio público.

UNIDADES SANITARIAS EN LA VIVIENDA URBANA



G_MAT_BAÑOS	count(G_MAT_BAÑOS)	P
1	49783	62%
2	18045	22.50%
otros	4444	5.50%
3	4198	5.20%
0	1864	2.30%
4	1381	1.70%
5	575	0.70%
	80290	

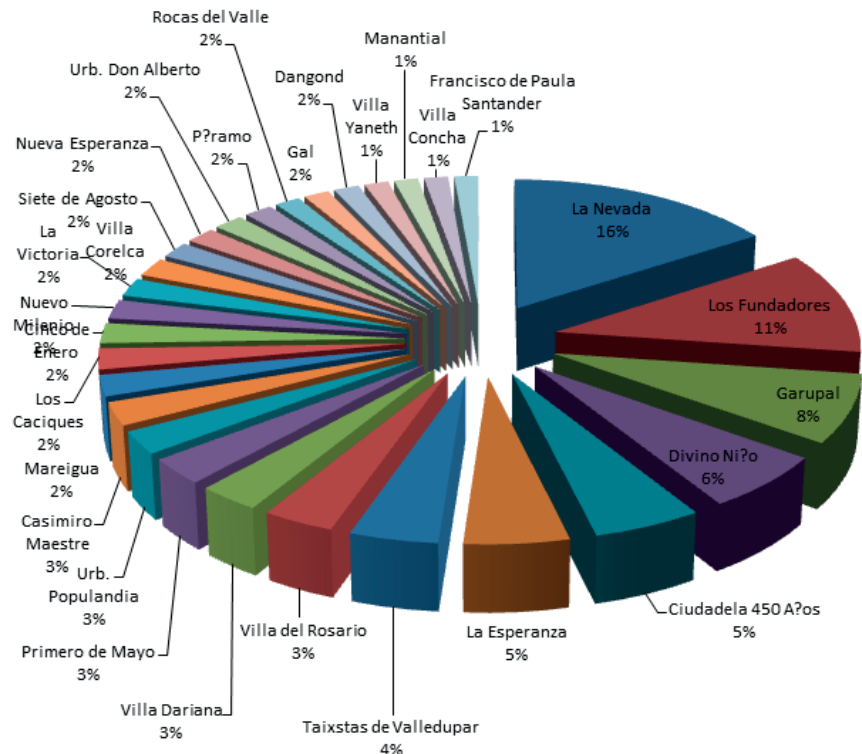
Fuente de información: Ágora S.A.S

La tendencia mayoritaria (62%) es a que las unidades residenciales cuenten con una sola unidad sanitaria, esto es 49.779 personas que disponen en sus viviendas de una unidad sanitaria por cada 4,34 personas; este indicador es interesante en la medida en que señala un crecimiento en unidades de vivienda frente al estudio realizado hace dos años, pero no en comodidades, ya que en el estudio pre citado la cantidad de unidades de vivienda que contaban con solo una unidad sanitaria era de 66%, lo que refleja una disminución de esta condición en un 4%.

Con dos unidades de vivienda se encuentra el 22,5% esto es 18.045 unidades de vivienda en las que hay una unidad sanitaria por cada 2,17 habitantes. En el mismo orden, con 3 unidades sanitarias se encuentran 4.198 viviendas, lo que significa 0,7 unidades sanitarias por habitante; el 0,9% cuenta con una unidad sanitaria por habitante, lo que es 723 viviendas en esta condición.

Para extraer este dato, se excluyen hoteles, establecimientos comerciales puros, hostales y moteles, y se tiene en cuenta solo las variables Vivienda Exclusiva y Vivienda Mixta.

UNIDADES DE VIVIENDA QUE COMPARTEN UNIDAD SANITARIAS



Fuente de información: Ágora S.A.S

Se Separó esta tabla con su gráfica con el propósito de resaltar que en la ciudad, aún se encuentra una cantidad importante de unidades de vivienda en las que comparten la unidad sanitaria dos o más familias.

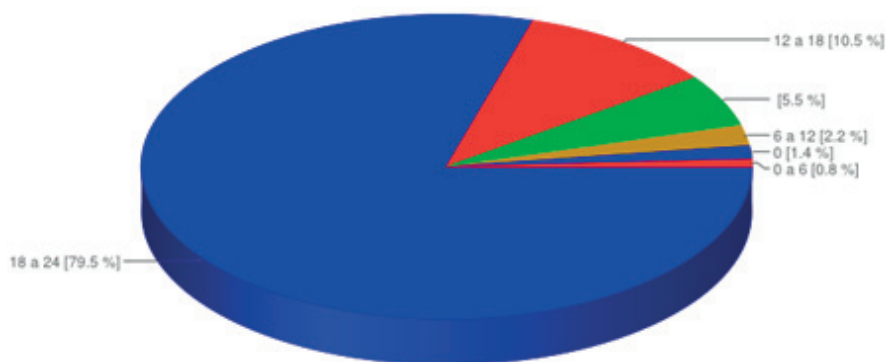
No son todos los barrios que aparecen, sino que se realizó un corte con los que están del 1% de esta sub muestra en general, estas unidades residenciales están registradas en la matriz del software con su respectiva dirección.

La importancia a nivel sanitario de plantearle una solución a estas viviendas no necesita ser explicada.

También llama la atención que en una sub población tomada en una actividad de la administración municipal con el gremio de los conductores de taxis, aparezca un reporte de 48 casos que comparten unidad sanitaria, de una muestra de solo 177 personas dedicadas al oficio. Esto significa que solo en ese gremio, el 27,1% se encuentra en esta condición.

Entre las condiciones del derecho a una vida digna, esta privación de la intimidad y hasta cierto punto de la privacidad hablan de la importancia de iniciar acciones que corrijan este estado de cosas.

HORAS EFECTIVAS DE CONEXIÓN A LA ENERGÍA ELÉCTRICA URBANA



G_ENERGIA_ELECT	count(G_ENERGIA_ELECT)	P
18 a 24	63828	79.50%
12 a 18	8415	10.50%
	4450	5.50%
6 a 12	1798	2.20%
0	1117	1.40%
0 a 6	682	0.80%
	80290	

Fuente de información: Ágora S.A.S

La tabla y su gráfica hablan por sí solas. De acuerdo con lo encontrado en esta investigación el 79.5% de las viviendas de la ciudad cuentan con el fluido eléctrico (63.830 viviendas de 80.290). Y este dato es para análisis, ya que la investigación contempló el censo de barrios de invasión, en especial las tres más recientes y prominentes (Altos de Pimienta, Los Guasimales y Bello Horizonte II) y en todas ellas se encontró el fluido eléctrico regulado por lo que se ha dado en llamar Contadores Comunitarios.

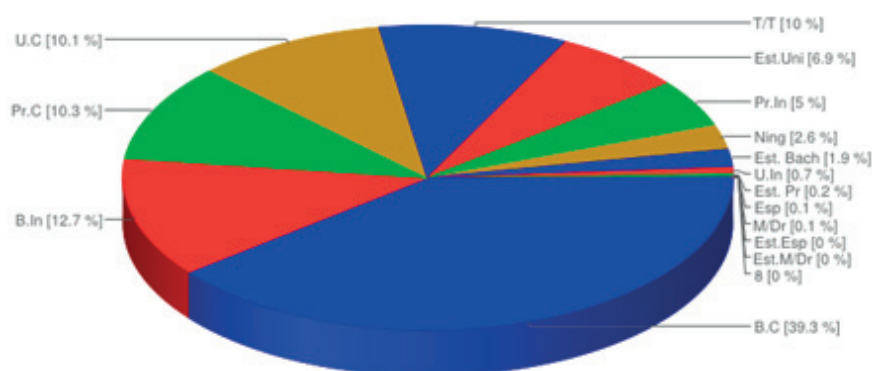
Otra modalidad de recaudo de esta energía fue denunciado por el diario local El Pílon, qué en febrero 26 de 2013 señaló que “en los recibos les cobran unos recargos de ‘consumo distribuido comunitario’ que asegura el líder, consiste en un medidor comunitario que ellos no tienen, porque cada casa tiene su contador, por lo que supone que es la manera que tiene Electricaribe de cobrarles el consumo de la invasión Emanuel.”

Aquí lo que se podría estar evidenciando es un problema más de fondo y es qué tanto ofrece la ciudad de Valledupar frente al migrante y al desplazado, que la convierte en un destino atractivo, y tal vez al tiempo, en una bomba social.



Fotografía: Agora S.A.S

EDAD PRODUCTIVA FRENTE A LA EDUCACION URBANA



Fuente de información: Ágora S.A.S

Donde hay educación no hay distinción de clases.
Confucio (551 AC-478 AC) Filósofo chino.

Ningún preámbulo podría superar la frase del padre del Tao Te Ching (Camino hacia la virtud) , filosofía que nos deviene del lejano oriente y que fue fundada difundida por este hombre legendario que divulgó esta filosofía de la tolerancia y el cultivo del saber.

En el mundo moderno, solo hay una variable que distingue a un hombre de otro: No es el color de su piel, no es el idioma en el que habla, no es el acento con el que pronuncia, ni siquiera es la ropa que viste. Es la educación que posee.



Encuesta hecha por Agora SAS.

B.C	81670	39.30%
B.In	26319	12.70%
Pr.C	21511	10.30%
U.C	21091	10.10%
T/T	20753	10%
Est.Uni	14372	6.90%
Pr.In	10392	5%
Ning	5502	2.60%
Est. Bach	3850	1.90%
U.In	1494	0.70%
Est. Pr	447	0.20%
Esp 2	81 0	.10%
M/Dr 2	13 0	.10%
Est.Esp	42	0%
Est.M/Dr 7	0	%
8	5	0%
	207949	

Fuente de información: Ágora S.A.S

Bolívar, libertador de los pueblos del sur de América sentenció alguna vez que: un pueblo ignorante es un instrumento ciego de su propia destrucción, y si se observa la proyección analítica del presente estudio, parecería que el gran prohombre del pasado hubiese tenido un don clarividente para el resultado de lo que esta investigación va develando paulatinamente: Se abordará qué alcance tiene la educación del municipio, y como esta se refleja en lo que el municipio es en lo económico y por ende, en lo social.



Encuesta hecha por Agora SAS.

LA REALIDAD EDUCATIVA DE LOS ADULTOS EN EDAD PRODUCTIVA

SECUNDARIA Y PRIMARIA

En términos claros, Valledupar es una ciudad de bachilleres, del total de adultos en edad productiva, esto es, 238.720, el 39.30% solo alcanzó a culminar el bachillerato, en otras palabras, 93.816 de los adultos productivos solo aplican para trabajos en los que el requisito mínimo sea el grado de bachiller.

De estos adultos, el 12.7% entiéndase 30.317 personas en edad productiva, no lograron culminar los estudios secundarios.

Del mismo segmento poblacional de adultos en edad productiva, solo el 10.30% alcanzó a terminar los estudios de básica primaria, esto es, 24.588 personas.

El 5% que representan a 11.936 adultos en edad productiva no lograron culminar los estudios de primaria básica.

En español claro, hay 167.104 adultos en edad productiva que se encuentran por debajo del límite de los estudios secundarios, esto es, el 70% de los adultos de productivos se encuentran por debajo de cualquier calificación que les permita acceder a un empleo con ingresos medianamente dignos.

UNIVERSIDAD Y ESPECIALIZACIONES

Lo que el presente estudio revela es que en materia de profesionales universitarios solo el 10.1% reporta estudios universitarios completos, esto significa que, en un universo de 238.720 hombres y mujeres entre 18 y 60 años, solo 24.110 son profesionales universitarios.

En el mismo sentido, al analizar el dato relacionado con estudios superiores de especialización, se encontró que sumando maestrías y especializaciones, solo el 0,2% reporta haber culminado este ciclo, lo que significa que en la ciudad se encuentran 477 personas con estudios por encima de la universidad; así al tomar la totalidad de profesionales universitarios, se observa que solo el 3% de estos ha terminado una especialización o maestría. En cuanto a estudiantes de maestría y especialización, la cifra es tan baja que no marca un dígito en la medición.

ESTUDIANTES UNIVERSITARIOS

El dato señala que en estudios universitarios se encuentran 16.471 personas que representan el 6,9 % de los adultos en edad productiva.

NINGÚN ESTUDIO

El estudio encontró un reporte de 2,6% de adultos en edad productiva de 5.406 personas que no reportan ningún tipo de formación.

ANALFABETISMO

El estudio arroja un dato relacionado con analfabetismo en adultos en edad productiva del 5%, lo que significa que en la ciudad de Valledupar, de este grupo etáreo hay 10.398 personas que no leen ni escribe.



Fotografía: Agora S.A.S

UNA CONCLUSION APRESURADA

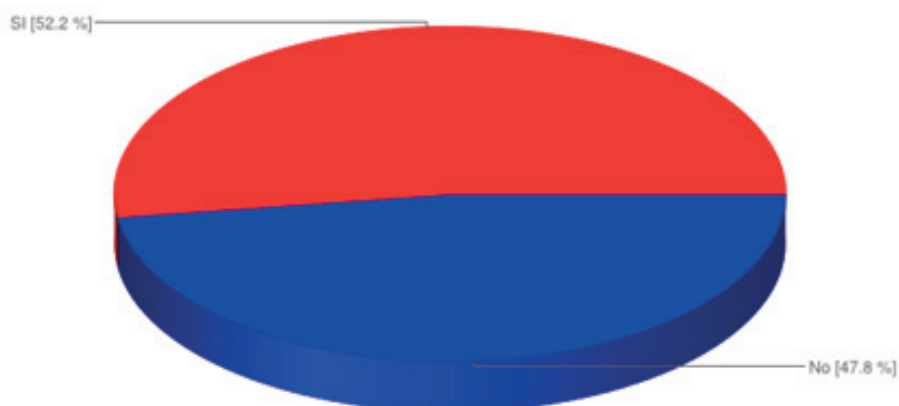
VALLEDUPAR ES UN BUEN VIVIDERO!

Sin duda, el estudio ha ido señalando paulatinamente que Valledupar es de Cemento, que es de Ladrillo, que es de Eternit y que tiene Agua, Alcantarillado y Luz Eléctrica, pero los indicadores que se analizarán ulteriormente mostrarán una cara distinta de la moneda: La pobreza de sus habitantes...



Fotografía: Agora S.A.S

VALLEDUPAR FRENTE AL EMPLEO



D_EMPLEO	count(D_EMPLEO)	P
No	99347	47.80%
SI	108597	52.20%
	207944	

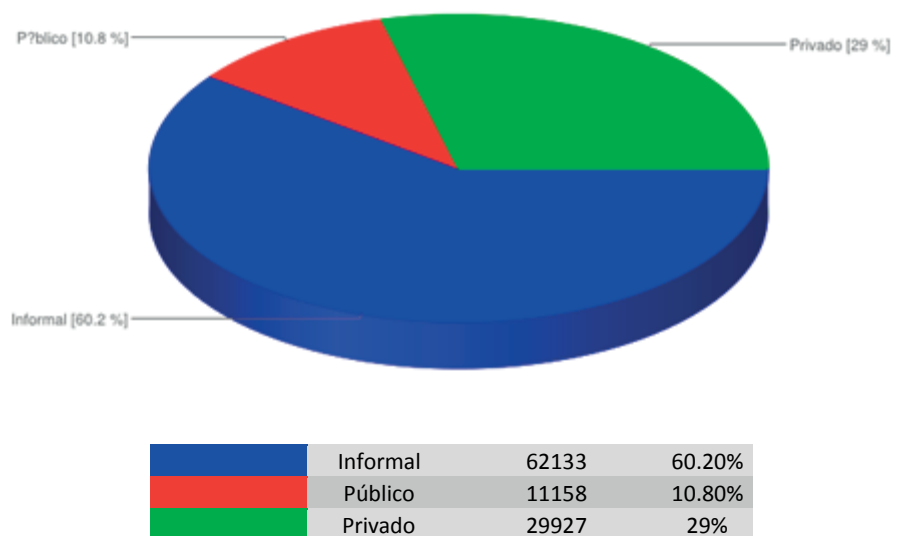
Fuente de información: Ágora S.A.S

De acuerdo con la tabla y su gráfica, de 207.944 adultos en edad productiva del área urbana, el 47.8% (159.703 personas) reporta estar en paro absoluto, no se dedican, en otras palabras, a actividad formal o informal alguna, este es un dato delicado, pero se pone peor cuando se analiza la informalidad.



Fotografía: Agora S.A.S

VALLEDUPAR FRENTE AL TIPO DE EMPLEO



Fuente de información: Ágora S.A.S

La tabla y su gráfica comienzan a revelar una situación crítica en materia de empleo en la ciudad de Valledupar, ya que de las 103.218 personas que se reportan empleadas, solo el 39.8% se reporta en la formalidad, esto es, unas 41.080 personas están en empleo formal como tal, mientras que el 60.2% de ellas esto es, 65.345 se encuentran en actividades informales.



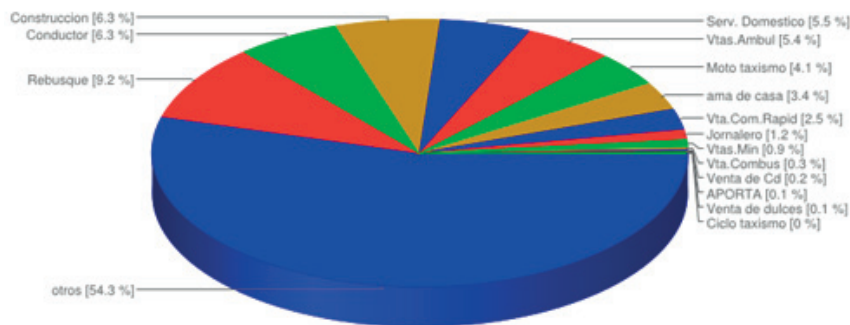
Fotografía: Agora S.A.S

EL EMPLEO POR SECTOR INFORMAL URBANO

G_EMPLEOSc	ount(G_EMPLEOS)	P
Rebusque/otros	38858	63.40%
Conductor	3901	6.40%
Construccion	3878	6.30%
Serv. Domestico	3461	5.60%
Vtas.Ambul	3177	5.20%
Moto taxismo	2645	4.30%
ama de casa	2079	3.40%
Vta.Com.Rapid	1553	2.50%
Jornalero	648	1.10%
Vtas.Min	590	1%
Vta.Combus	202	0.30%
Venta de Cd	119	0.20%
APORTA	76	0.10%
Venta de dulces	63	0.10%
Ciclo taxismo	19	0%

Fuente de información: Ágora S.A.S

Esta tabla muestra que hay una abrumadora cantidad de personas, adultos en edad productiva dedicadas a actividades diversas y de rebusque (el 63.4%, es decir, 41.428 personas) lo que significa que son hombres y mujeres que salen a la calle prácticamente a mirar qué pueden hacer día a día sin que esta actividad se convierta en permanente.



Fuente de información: Ágora S.A.S

El 6.3% de las personas que trabajan en la informalidad, esto es, 4.116 se encuentran en el sector de la construcción, y este dato revela una conclusión interesante: Si bien es cierto que la ciudad de Valledupar está experimentando una creciente actividad en el sector de las construcciones, no necesariamente ello significa que están generando empleo formal como tal.

El 6,3% de las personas, esto es 4.116 se dedican informalmente a la actividad de conductores, ya sea de taxis, buses vehículos de servicio particular.

A actividades de servicio doméstico se dedican el 5.5% de manera informal, lo que significa que hay 3.593 personas en esta condición.

El 5.4% es decir 3.528 se dedican a la venta ambulante.

En lo que tiene que ver con el mototaxismo, se observa que el 4,1% es decir 2.679 personas se dedican a esta actividad informal e ilegal.

En cuanto a comidas rápidas, el 2,5%, se encuentran 1.633 personas dedicadas a ello. Ya sea ventas de perros calientes, papas, o hamburguesas o porque sacan una olla a la puerta de su casa y montan una venta de almuerzos a bajo costo. Este tipo de actividad tiene la ventaja para estas personas que les aporta algún dividendo económico y al tiempo se alimentan de lo que producen.

En actividad de Ama de Casa, 2.221 personas, el 3.4% se dedican a esta actividad no remunerada.

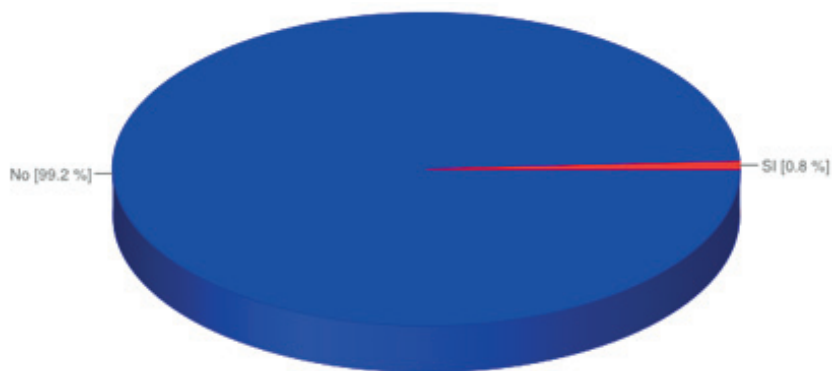
A la venta de minutos, se dedican un 0.9%, es decir 588 adultos en edad productiva. En la actividad de jornalero, se dedican un 1.2%, es decir 784 personas.

En cuanto a venta de combustible de contrabando, se encontró que (0,30%) 196 personas se dedican a esta actividad ilegal, esto significa, si se promedia unas 50 viviendas por manzana, y se aglomeran en ellas los que se dedican a esta actividad, que habría unas 14 manzanas traficando combustible de contrabando.



Fotografía: Agora S.A.S

MENORES TRABAJADORES



D_EMPLEO	count(D_EMPLEO)	P
No 7	7065 9	9.20%
SI 6	21 0	.80%
	77687	

Fuente de información: Ágora S.A.S

La gráfica y su tabla nos muestran que en el área urbana de Valledupar el 0.8% de los menores de edad entre los 6 y los 17 años son menores trabajadores, esto es 621 niños y niñas que no solo no asisten a sus actividades escolares si no a los que se les atropellan todos sus derechos fundamentales.

Según el DANE en el año 2007, 786.567 estaban trabajando. Esto quiere decir que en Valledupar tenemos el 0.07% de los niños trabajadores del país.



Fotografía: Agora S.A.S

En los últimos años, el tema de los Derechos Universales de los Niños, Niñas y Adolescentes se ha difundido cada vez más, y con ello la protección a esos derechos, con el fin de que los menores puedan adquirir un mejor desarrollo personal durante esa etapa de la vida. En este contexto, el trabajo infantil se ha considerado como un obstáculo para dicho proceso, y, en consecuencia, se estima como lo más conveniente el delimitar la actividad laboral a la etapa adulta y erradicar el trabajo infantil. Diversos factores han propiciado el trabajo infantil, dentro de los cuales se destaca la inseguridad económica de las familias, relacionada directamente con el desarrollo de la economía del país.

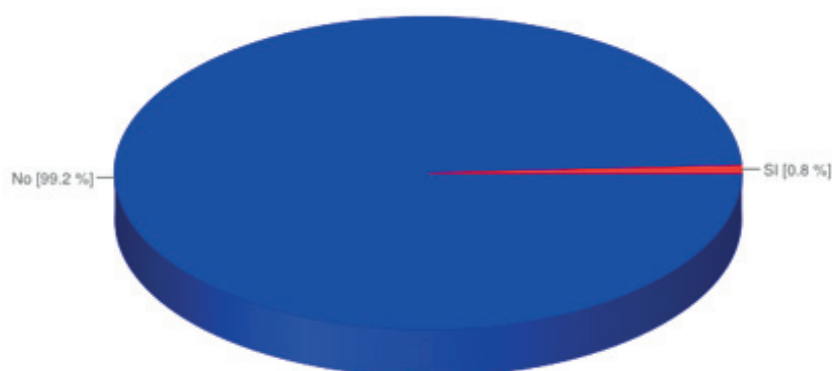
La Organización Internacional del Trabajo aclara: «No debe constituir ninguna sorpresa que la prevalencia del trabajo infantil esté fuertemente correlacionada con el nivel promedio del ingreso en una sociedad» (2004: 83), pues el ingreso nacional per cápita está fuertemente relacionado con el contexto donde se ubican las condiciones económicas de las familias.

La manera como el crecimiento económico puede asociarse con el ingreso de los hogares es perceptible a través de algunos de los indicadores del mercado de trabajo. En este sentido, el crecimiento económico continuo aparece, en los siete primeros años de la década, cumpliendo el requisito previo para que las políticas económicas y sociales puedan dar paso a la reducción de la desigualdad y de la pobreza.



Fotografía: Agora S.A.S

ADOLESCENTES EMBARAZADAS



D_EMBARAZO	count(D_EMBARAZO)	P
No	22688	99.20%
SI 1	89	0.80%
	22877	

Fuente de información: Ágora S.A.S

La tabla y su gráfica nos muestran que en el área Urbana de Valledupar de 37.912 niñas que representan el 48.8% de los menores de edad entre 6 y 17 años, el 0.8% de ellas se encuentran embarazadas.

De acuerdo a los datos publicados por el OBSERVATORIO DE ASUNTOS DE GÉNERO, En Colombia, según la información contenida en la ENDS 2010, al observar la información relativa al embarazo adolescente para el 2010, un total de 19.5% de adolescentes han estado alguna vez embarazadas.



Fotografía: Agora S.A.S

Un total de 4.697 niñas colombianas menores de 14 años fueron madres en los primeros nueve meses de 2012, lo que según el director del ICBF, Diego Molano, representa un “problema grave” en el país.

En un estudio desarrollado por el Organismo Andino de Salud (ORAS CONHU) con el apoyo del Fondo de Población de las Naciones Unidas (UNFPA) en el año 2009, se encontró que, mientras que en la subregión andina la fecundidad total había disminuido de manera marcada entre 1975 y 2005, la fecundidad adolescente se redujo solamente en un 6 por ciento, permaneciendo alta, con una tasa específica de fecundidad entre el grupo de 15 a 19 años de edad de 82 hijos por cada 1.000 mujeres, e inclusive presentando tendencias al alza en algunos países.

El embarazo adolescente genera un gran impacto en la educación de las y los jóvenes, tiene graves implicaciones económicas y laborales, y representa un problema de salud pública. En América Latina, el riesgo de que las adolescentes mueran durante el embarazo, parto y post parto es cuatro veces mayor en menores de 16 años comparado con mujeres mayores de 20 años, según un estudio publicado en el American Journal of Obstetrics and Gynecology en 2005.



Fotografía: Agora S.A.S

EMBARAZOS DE ADOLESCENTES EN AMERICA LATINA

Entre 25 y 108 de cada 1.000 jóvenes de 15 a 19 años son madres en los países de América Latina y el Caribe, según datos de la Comisión Económica para América Latina y el Caribe (CEPAL), que ponen de relieve la alarmante situación de la maternidad adolescente.

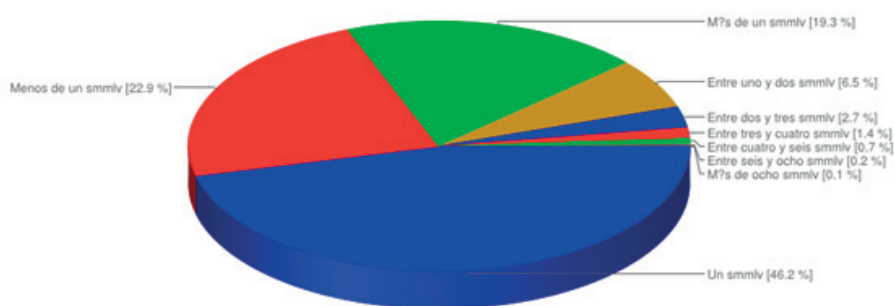
La mayor proporción de embarazos adolescentes de la región se registra en varios países de Centroamérica como Nicaragua, Honduras y Guatemala, así como en Venezuela, República Dominicana y Ecuador. Mientras los índices de maternidad tienden a disminuir en todos los grupos de edad de los países de la región, continúan en aumento en el grupo de adolescentes de entre 15 y 19 años.

Las adolescentes prácticamente han duplicado su aporte a la fecundidad total, pasando a representar un 14,3 % en 2000-2005, según la CEPAL. Este incremento se da en países con distinto nivel de desarrollo económico, nivel educativo e incidencia de la pobreza, lo que revela la complejidad del fenómeno.



Encuesta hecha por Agora SAS.

INGRESOS DE LA VIVIENDA URBANA



Un smmlv	96044	46.20%
Menos de un smmlv	47681	22.90%
M?s de un smmlv	40223	19.30%
Entre uno y dos smmlv	13572	6.50%
Entre dos y tres smmlv	5550	2.70%
Entre tres y cuatro smmlv	2885	1.40%
Entre cuatro y seis smmlv	1418	0.70%
Entre seis y ocho smmlv	400	0.20%
M?s de ocho smmlv	120	0.10%

Fuente de información: Ágora S.A.S

La tabla y su gráfica son dicientes:

El 69.1% de los habitantes de la ciudad sobreviven con uno o menos de un salario mínimo mensual legal vigente. En carta blanca, se está hablando de que en la ciudad de Valledupar 164.955 hombres mujeres y niños se encuentran viviendo con 2,66 dolares al día. Visto de otro modo, la unidad de vivienda en promedio debe vivir con menos de 80 dolares al mes.



Encuesta hecha por Agora SAS.

Esta cifra implica muchas cosas: una persona cuenta con unos \$4.000 pesos al día para pagar su transporte, su desayuno, almuerzo y cena, pagar servicios públicos domiciliarios, comprar sus utensilios de aseo, vestirse, educarse y divertirse.

Como queda claro que este panorama es prácticamente imposible, el resultado de ello es trabajo infantil, explotación sexual infantil, trabajo en la tercera edad, mendicidad, prostitución en adultos, reclutamiento en bandas delincuenciales, delincuencia juvenil y de adultos e inseguridad en general.

El 6.5% reporta que viven entre uno y dos salarios mínimos mensuales legales vigentes, esto es 15.516 personas.

Entre 2 y 3 salarios solo se reportan un 2,7% 6.445 personas, hablamos de 1.485 familias.

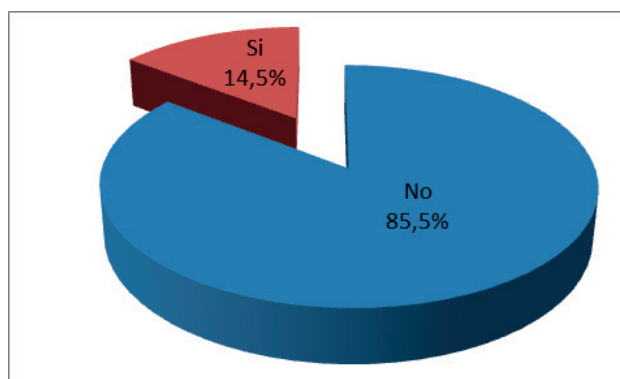
Entre 3 y 4 salarios solo 3.342 personas, es decir unas 770 familias.

Entre 6 y 8 salarios mínimos vigentes, reporta el estudio 477 personas que serían 109 familias (0,2%), y las cifras de más de 8 salarios no alcanzan a marcar en el programa. Debe tenerse en cuenta también que en los barrios de estratos altos muchas unidades de vivienda se negaron a suministrar datos, pero estos porcentajes son dicientes en lo que toca a la realidad social y económica del municipio.



Fotografía: Agora S.A.S

FAMILIAS DESPLAZADAS



No	85.50%
Si	14.50%

Fuente de información: Ágora S.A.S

De acuerdo al Alto Comisionado de las Naciones Unidas para los desplazados ACNUR, Colombia es uno de los países del mundo con el mayor número de desplazados internos. Hasta mayo de 2011 el Gobierno de Colombia ha registrado a más de 3,7 millones de desplazados internos en el país.¹

Con tan altas cifras de desplazamiento en nuestro país, indica que el gobierno debe fijar su atención y brindar mayor cobertura a las necesidades de esta población. El municipio de Valledupar no es la excepción ante esta crítica situación nacional, ya que la encuesta arroja los siguientes datos: del total de viviendas reportadas 80.290, el 14,5% de estas, manifiestan ser desplazadas, lo cual equivale a 43.958 personas.

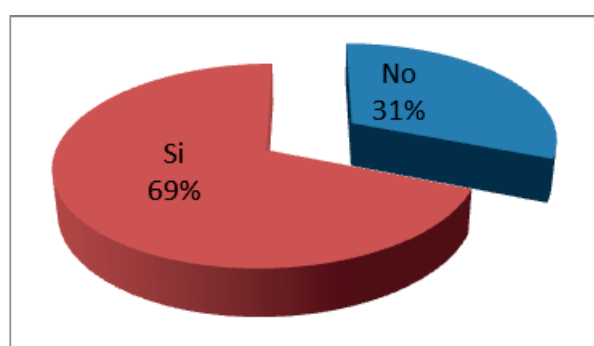
¹

<http://www.acnur.org/t3/operaciones/situacion-colombia/desplazamiento-interno-en-colombia/>



Fotografía: Agora S.A.S

Así mismo, de las familias que afirman ser desplazadas el 69%, poseen el documento que acredita su condición, frente a un 31% que aún no lo posee.



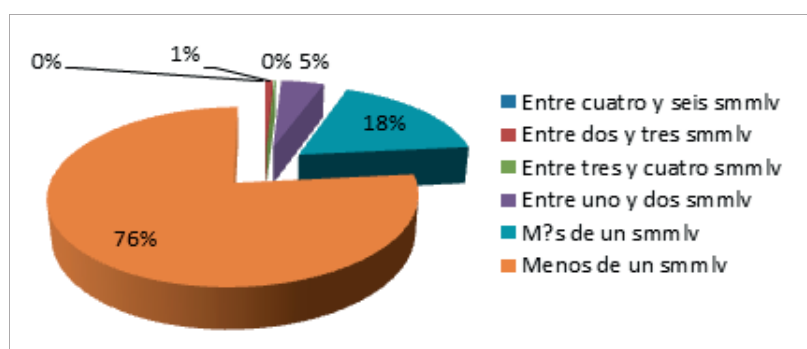
No	31%
Si	69%

Fuente de información: Ágora S.A.S



Fotografía: Agora S.A.S

INGRESOS DE FAMILIAS DESPLAZADAS



Entre cuatro y seis smmlv	0%
Entre dos y tres smmlv	0.80%
Entre tres y cuatro smmlv	0.20%
Entre uno y dos smmlv	4.60%
M?s de un smmlv	17.80%
Menos de un smmlv	76.60%

Fuente de información: Ágora S.A.S

Si se echa un vistazo a los ingresos en las viviendas desplazadas se encontrará una gran semejanza con los resultados obtenidos al analizar los ingresos de la población en general y aún más graves ya que de acuerdo a los datos el 76,6% de estas familias reciben Menos de un salario mínimo legal vigente. Se halló que el 17.8% logra recibir Más de un salario mínimo y el 4,6% alcanza a recibir entre Uno y Dos salarios mínimos legales vigentes. De aquí en adelante los porcentajes disminuyen a menos del 1% en la población que percibe entre Dos y Cuatro salarios mínimos. Así lo muestra el siguiente gráfico: